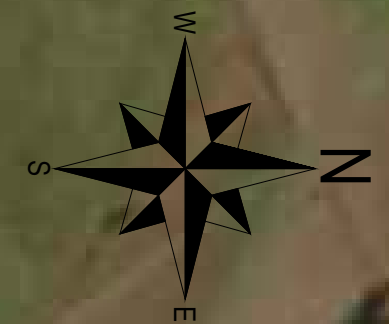
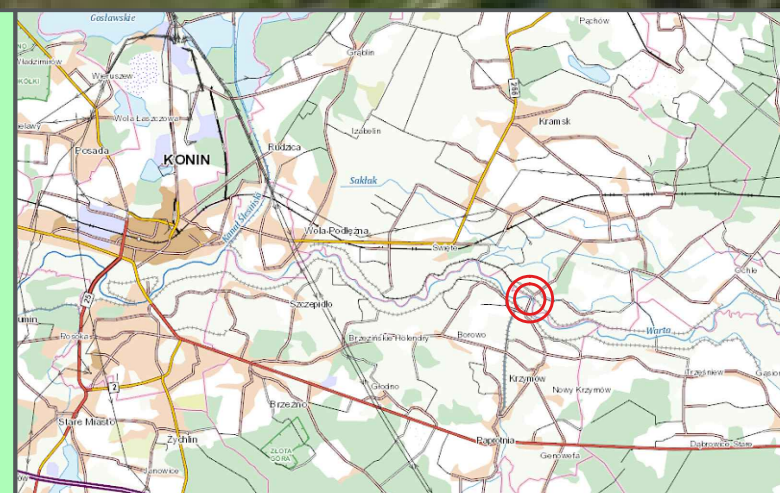


# ZAŁĄCZNIK NR 1 – PLAN ORIENTACYJNY







← KRZYMÓW

→ KSAWERÓW



## LEGENDA:

-  planowany układ drogowy wariant 1
-  planowany układ drogowy wariant 2
-  lokalizacja istniejącej przeprawy promowej
-  zakładana lokalizacja przyczółków